

1

## ¿Qué ha pasado en las cuencas de los ríos Cauca y San Jorge?



**27 de agosto/2021:** rompimiento del dique marginal del río Cauca en Caregato (San Jacinto del Cauca).

**Febrero - agosto/2022:** afectación en las obras de cierre de Caregato por creciente del río Cauca, situación que mantiene activo el ingreso de agua hacia La Mojana.

2

## ¿Qué ha pasado recientemente (07 de septiembre al 08 de septiembre)?



**Lluvias** en la región, con más fuerza en zonas de los municipios de Caimito, San Benito Abad, Majagual, Achí y Ayapel.



**Tránsito de creciente** en el río San Jorge a la altura de La Apartada, que avanza hacia Ayapel (Marralú),



**Ascenso de nivel** del río Cauca, tramo Nechí-Pinillos.



## Reporte comunitario



**Inundaciones por ingreso del río Cauca** en áreas de drenaje de: *i)* caño San Matías: desde Los Arrastres (Guaranda) hasta Parcelas de Santa Fe (San Benito Abad); *ii)* caño Rabón: desde Gavaldá (Guaranda) hasta La Plaza (San Benito Abad) y *iii)* caño Vloria: desde Cecilia (Ayapel) hasta Cuiva (San Benito Abad).

Se destaca que durante el mes de junio en estos corredores se excedieron los niveles de inundación alcanzados durante el 2021.

**Inundaciones por muy altos niveles**, en: *i)* corredor del río San Jorge desde Ayapel hasta Magangué) *ii)* corredor de los caños Mojana, Pancegüita y sistema cenagoso asociado en los municipios de Sucre y Majagual; y *iii)* zona del Bajo del Magdalena entre El Banco y Plato.

3

## ¿Qué esperamos (08 al 09 de septiembre)?



**Lluvias** con baja probabilidad de que ocurran durante la tarde o noche; sin embargo, finalizando la madrugada podrían presentarse en todo el territorio.

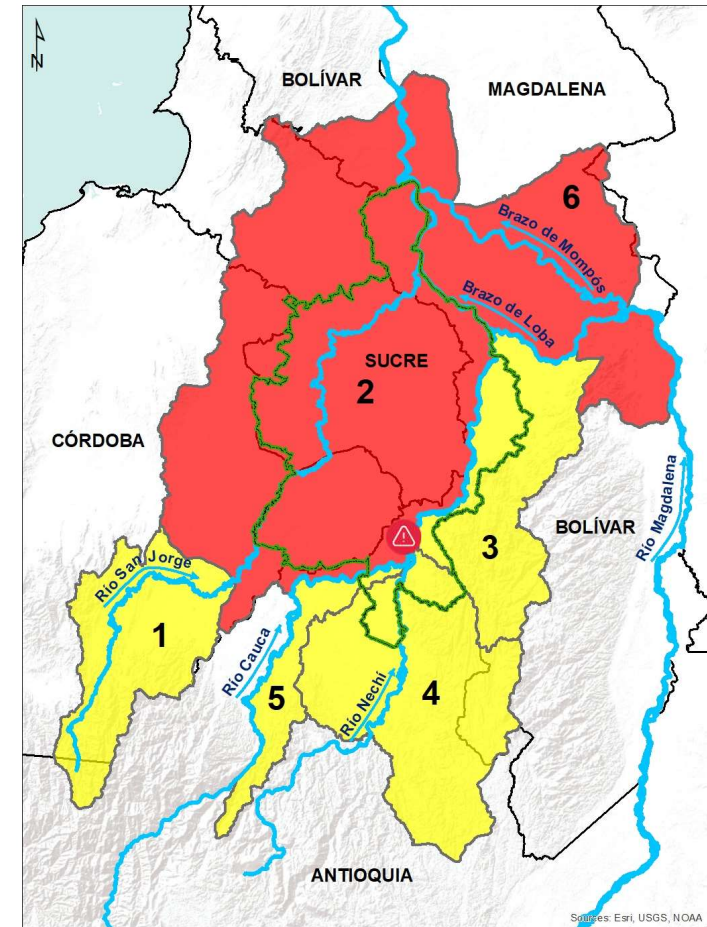


**Probabilidad de ascenso de niveles** en el río Cauca, tramo Caucasia-Nechí, por aportes del río Tarazá.



## Recomendaciones

Especial atención al tránsito de creciente del río San Jorge en el tramo La Apartada-Ayapel.



Alerta ROJA

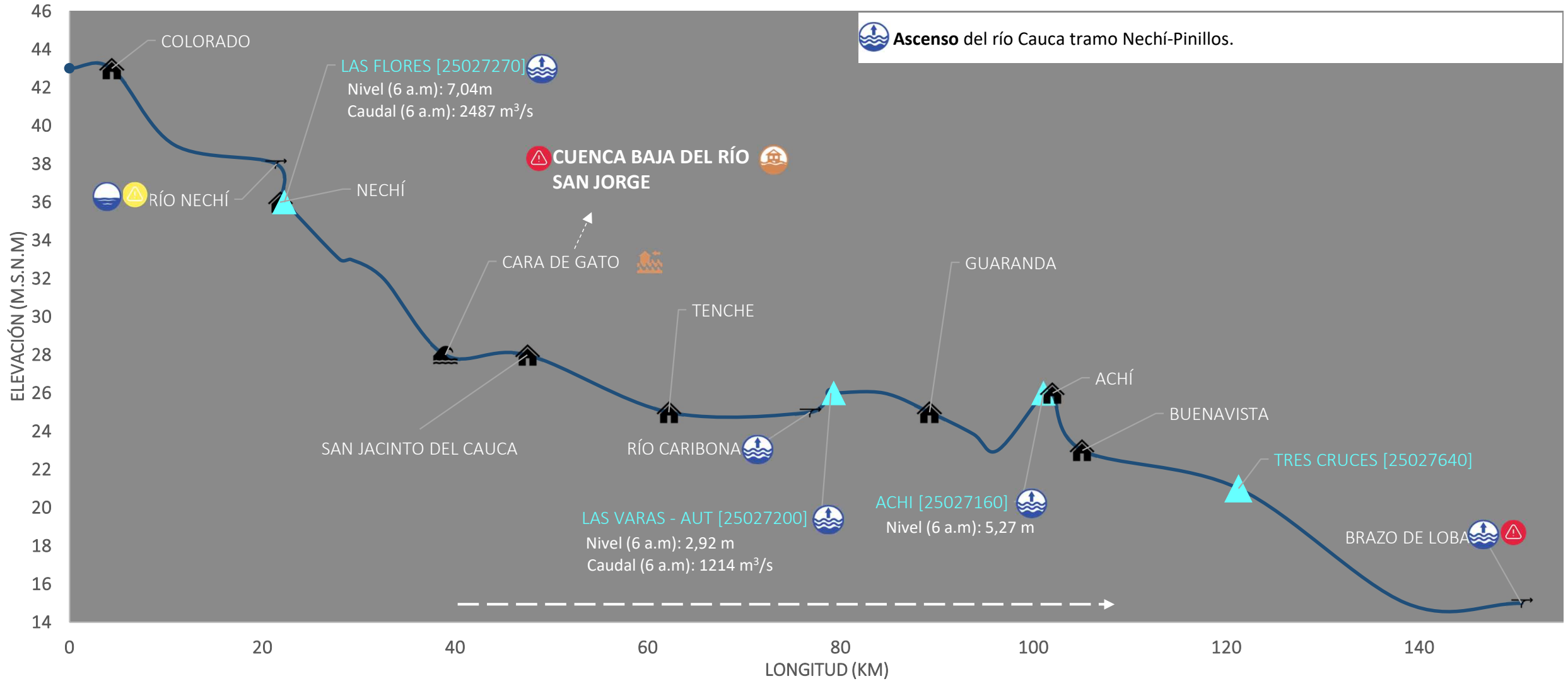
**PARA TOMAR ACCIÓN:** 1) Alto San Jorge, 2) Bajo San Jorge y 6) Bajo Magdalena entre El Banco y Plato. **Alerta puntual** en el sector Caregato.



Alerta AMARILLA

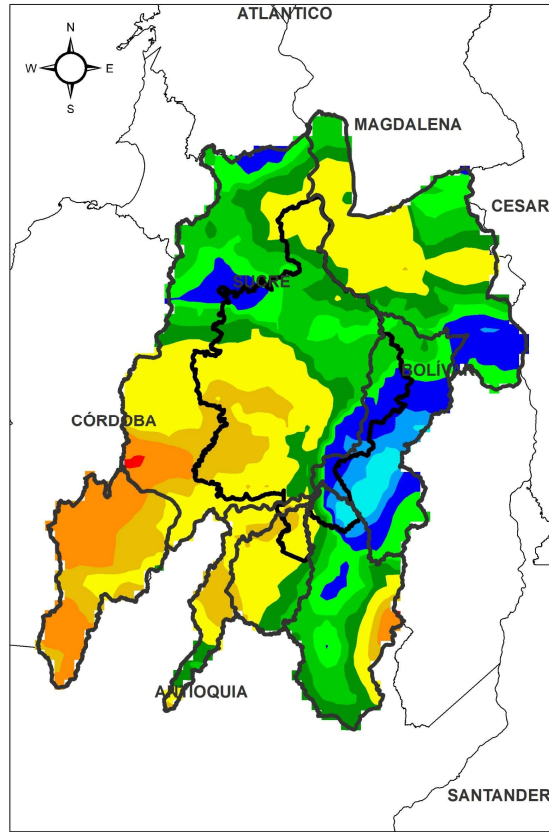
**PARA INFORMARSE:** 3) Cuenca del río Cauca entre Nechí y Pinillos, 4) Bajo Nechí, incluidos sus aportantes y 5) río Cauca entre Valdivia y Nechí.

### III. Condiciones hidrológicas actuales en el río Cauca (tramo Nechí-Pinillos)

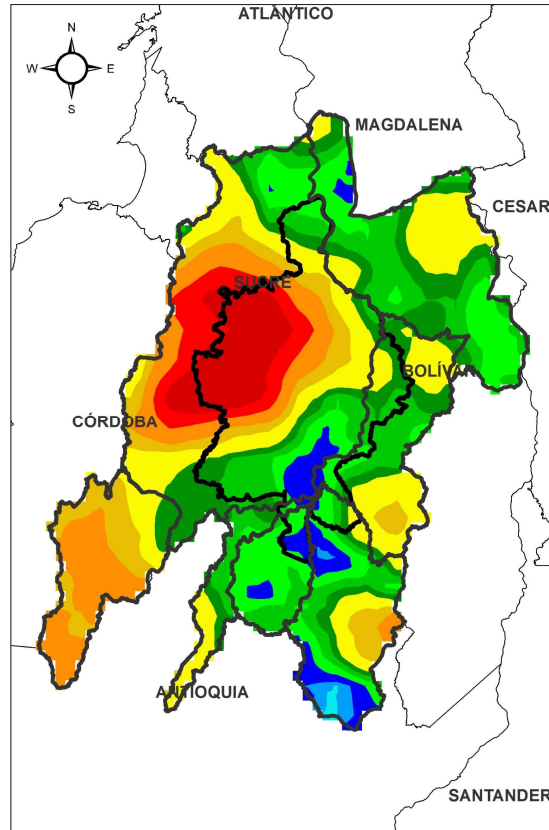


PUNTOS DE INTERÉS RÍO CAUCA (TRAMO NECHÍ-MAGANGUÉ)	ALERTAS HIDROLÓGICAS	CONDICIONES HIDROLÓGICAS	ZONAS DE EMERGENCIA
Estación hidrológica IDEAM	Alerta ROJA Para tomar acción	Niveles en ascenso	Inundación por desbordamiento
Población	Alerta NARANJA Para prepararse	Niveles en descenso	Inundación por rompimiento margen derecha
Rompedero	Alerta AMARILLA Para informarse	Niveles estables	Inundación por rompimiento margen izquierda (Mojana)
Confluencia	Condiciones NORMALES Sin alerta	Tránsito de creciente	

PRONÓSTICO PARA EL 07 Y 08 DE AGOSTO



ACUMULADO DEL 07 AL 08 DE SEPTIEMBRE

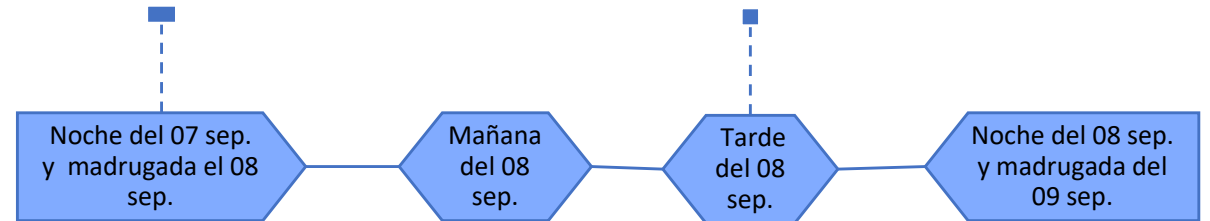


ACUMULADO DEL 08 AL 09 DE SEPTIEMBRE



Lluvias finalizando la madrugada en gran parte del territorio.

Sin llluvias



Noche del 07 sep. y madrugada el 08 sep.

Mañana del 08 sep.

Tarde del 08 sep.

Noche del 08 sep. y madrugada del 09 sep.

Se prevén precipitaciones en el territorio mojanero y la cuenca del Alto San Jorge.

Lluvias sobre el Bajo San Jorge, Alto San Jorge y Bajo Magdalena.

**Equipo de trabajo Centro regional de Pronóstico  
y Alertas Tempranas de LA MOJANA**

Elaborado por:  
**OLGA LUCÍA PULIDO MÉNDEZ**, Hidróloga  
**AARÓN MOISÉS OMAÑA ROJAS**, Meteorólogo

[www.corpomojana.gov.co](http://www.corpomojana.gov.co)

**Correo Electrónico:**  
[corpomojana@corpomojana.gov.co](mailto:corpomojana@corpomojana.gov.co)  
Cra. 21 # 21 A – 44 San Marcos - Sucre  
Teléfono: (+575) 295 5347

**YOLANDA GONZALEZ HERNÁNDEZ**,  
Directora General IDEAM.  
**MARTHA CECILIA CADENA**,  
Jefe Oficina del Servicio de Pronósticos y Alertas  
[www.ideam.gov.co](http://www.ideam.gov.co)

**Correos electrónicos:**  
[servicio@ideam.gov.co](mailto:servicio@ideam.gov.co),  
[alertas@ideam.gov.co](mailto:alertas@ideam.gov.co)

Calle 25 d # 96b - 70, piso 3. Bogotá, D.C.  
Teléfono: 307 5625 ext. 1334 - 1336.

**LILIANA QUIROZ**, Directora General de la Corporación para el Desarrollo Sostenible de La Mojana y el San Jorge-CORPOMOJANA.

**RAQUEL GARAVITO**, Gerente del Fondo Adaptación

**JIMENA PUYANA**, Gerente Nacional de Desarrollo Sostenible del PNUD